


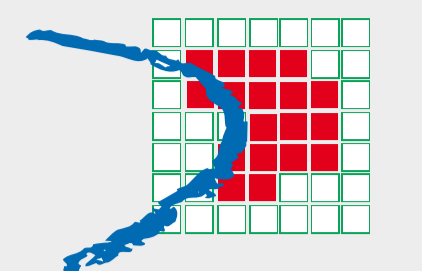
Plan du réseau

Lignes de Vienne et Agglomération

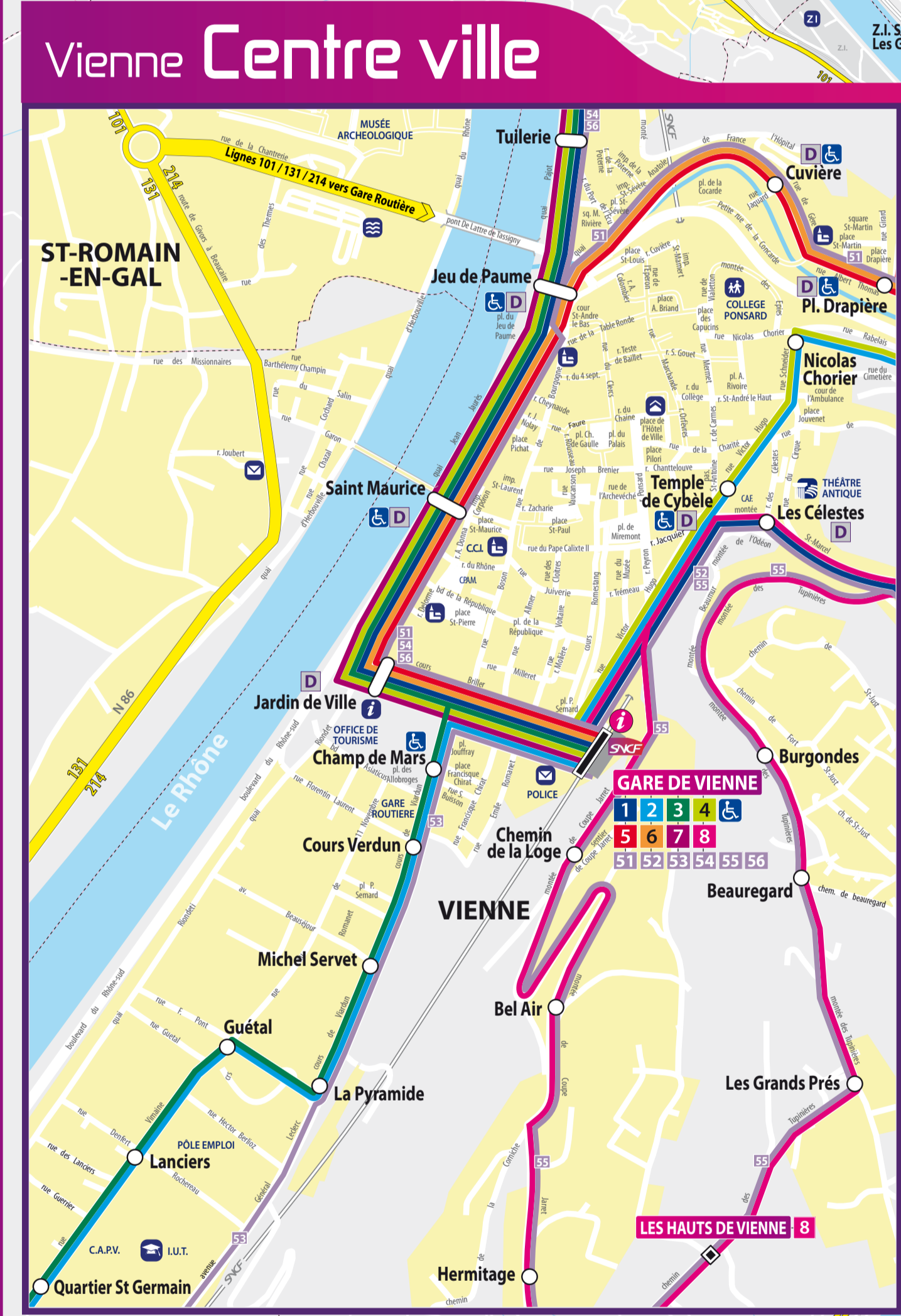
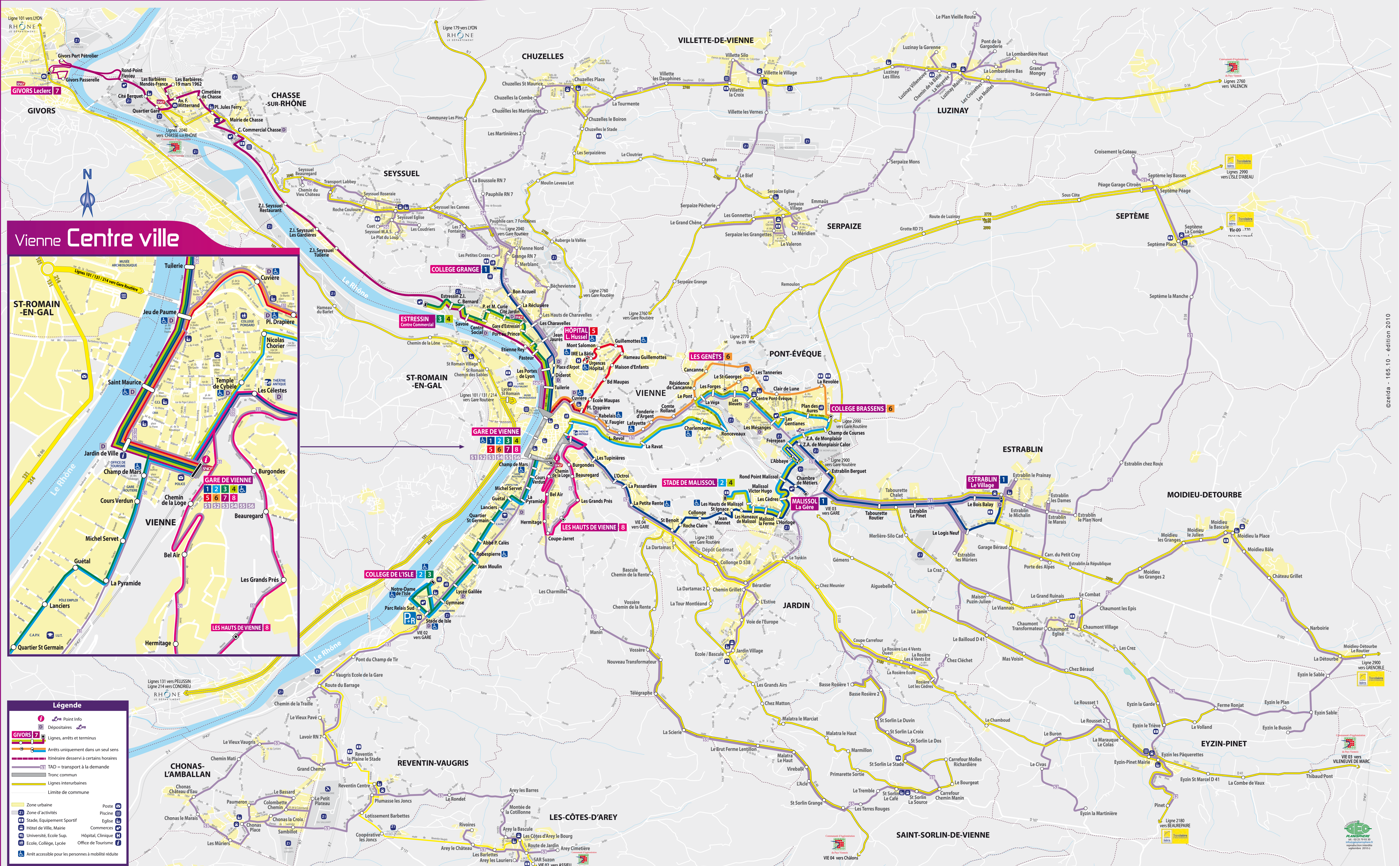


Communauté d'Agglomération

TRANSDEV
VIENNE MOBILITES



du Pays Viennois



Légende

- Point Info
- Dépôt
- Lignes, arrêts et terminus
- Arrêt uniquement dans un seul sens
- Itinéraire desservi à certains horaires
- TAD = transport à la demande
- Tronc commun
- Lignes interurbaines
- Limite de commune
- Zone urbaine
- Poste
- Stade, Equipement Sportif
- Hôtel de Ville, Mairie
- Université, Ecole Sup.
- École, Collège, Lycée
- Office de Tourisme
- Piscine
- Eglise
- Hôpital, Clinique
- Office de Tourisme
- Arrêt accessible pour les personnes à mobilité réduite

© zed/ca - 185-10 - édition 2010

L'va, moteur de mobilité durable